

УТВЕРЖДЕНО

Документация по планировке территории (проект планировке территории) для размещения объекта:
«Распределительный газопровод низкого давления от точки подключения по ул. Жукова до границы земельного участка ул. Жукова 25, ст. Владимирская, Лабинский район, Краснодарский край»

“ ”

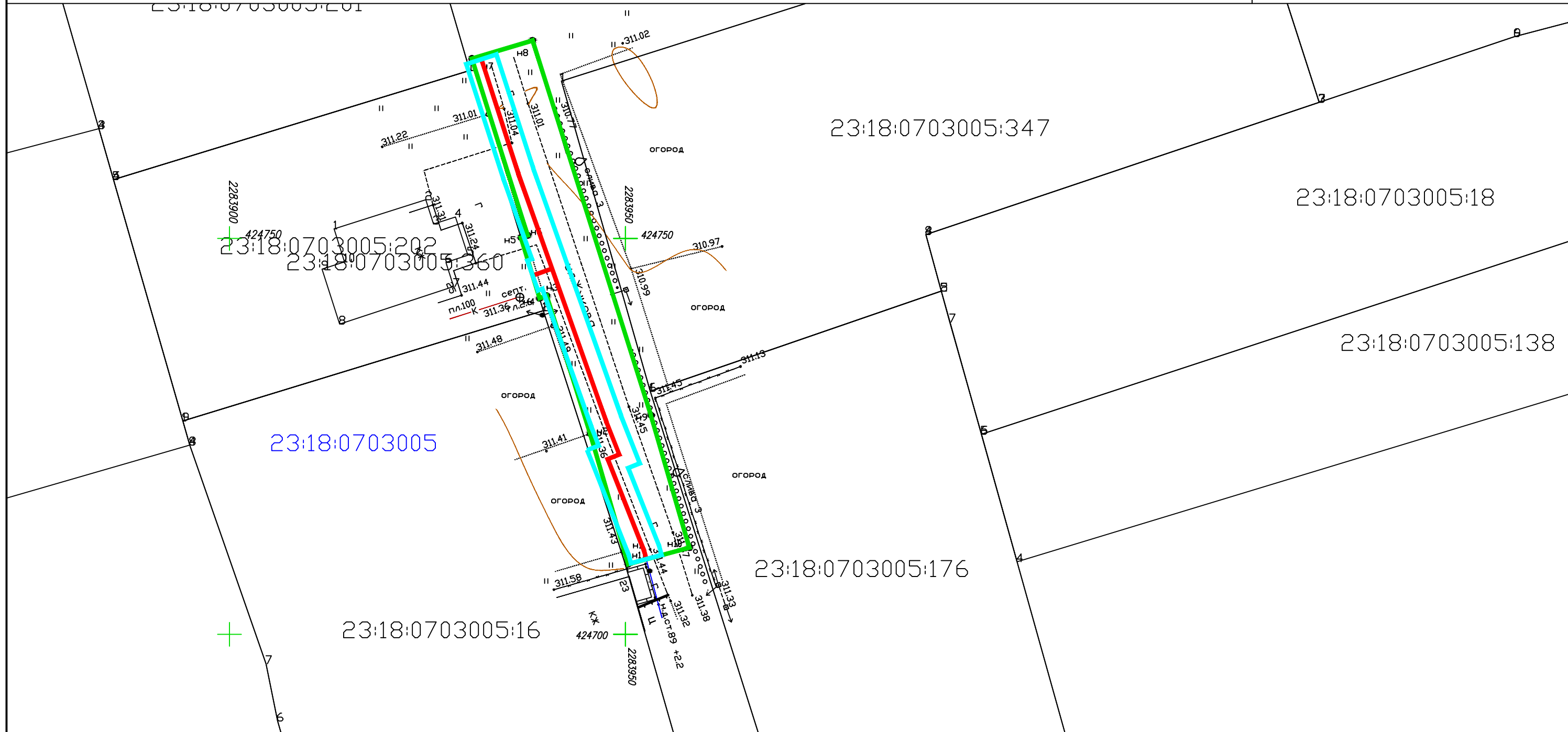








Схема границ территорий объектов культурного наследия, разработана в составе документации по планировке территории для размещения объекта: «Распределительный газопровод низкого давления от точки подключения по ул. Жукова до границы земельного участка ул. Жукова 25, ст. Владимирская, Лабинский район, Краснодарский край», на основании постановления администрации Владимирского сельского поселения Лабинского района от " 31 " августа 2015 № 247

Охранная зона газопровода установлена в соответствии с Постановлением Правительства РФ от 20 ноября 2000 г. № 878 "Об утверждении Правил охраны газораспределительных сетей"

Условные обозначения

-  – Граница проектируемого земельного участка
-  – Ось проектируемого газопровода
-  – Граница земельных участков стоящих на государственном кадастровом учете
-  – Охранная зона проектируемого газопровода

Краснодарский край, Краснодарский край, Лабинский район, ст. Владимирская, ул. Жукова на территории Владимирского сельского поселения					
Документация по планировке территории для размещения объекта: «Распределительный газопровод низкого давления от точки подключения по ул. Жукова до границы земельного участка ул. Жукова 25, ст. Владимирская, Лабинский район, Краснодарский край»					
Изм.	Кол.уч.	Лист	№ док	Подп.	Дата
Разработал	Пономаренко				
Т.Контроль	Могилевец				
Заказчик ОАО "Газпром газораспределение Краснодар"				Стадия	Лист
Чертеж планирования территории М 1:500				Листов	
				000 КО "МегаПолис" свидетельство 1370 от 26.11.2013 г. Краснодар, ул. Советская	