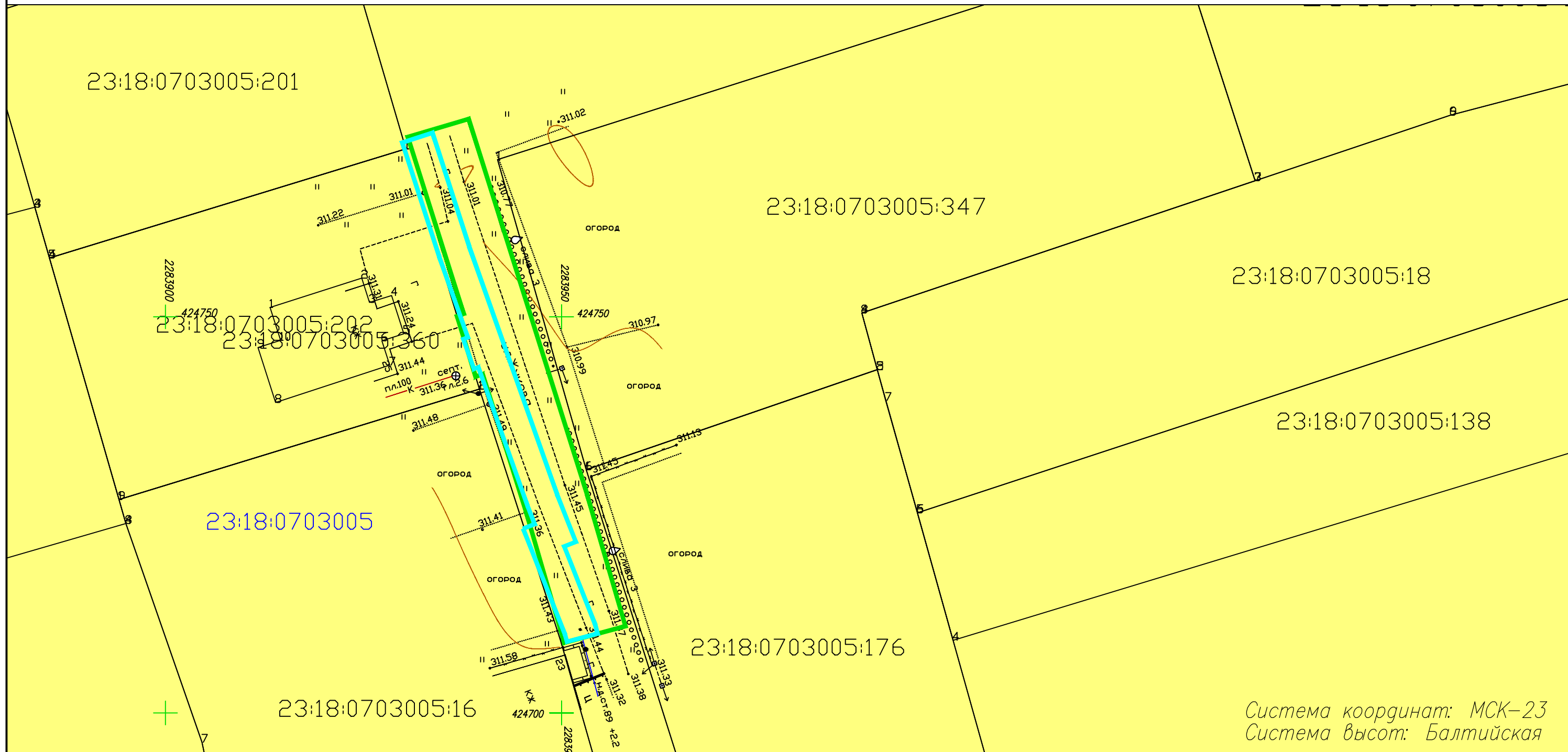


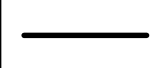



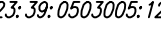


Документация по планировке территории (схема зон с особыми условиями использования территории) для размещения объекта:
 «Распределительный газопровод низкого давления от точки подключения по ул. Жукова до границы земельного участка ул. Жукова 25,
 ст. Владимирская, Лабинский район, Краснодарский край»



Система координат: МСК-23
 Система высот: Балтийская

Условные обозначения

- | | | | |
|---|--|---|---|
|  | - Граница проектируемого земельного участка |  | - Граница кадастрового квартала |
|  | - Граница земельных участков стоящих на государственном кадастровом учете |  | - Охранная зона газопровода |
|  | - Территория существующей индивидуальной жилой застройки с приусадебными участками |  | - Надпись кадастрового квартала
23:39:0503005 |
| | |  | - Надпись кадастрового номера земельного участка
23:39:0503005:121 |

Краснодарский край, Краснодарский край, Лабинский район, ст. Владимирская, ул. Жукова на территории Владимирского сельского поселения					
Документация по планировке территории для размещения объекта: «Распределительный газопровод низкого давления от точки подключения по ул. Жукова до границы земельного участка ул. Жукова 25, ст. Владимирская, Лабинский район, Краснодарский край»					
Изм.	Кол.уч.	Лист	№ док	Подп.	Дата
Разработал	Пономаренко			<i>Р.И.</i>	
Т.Контроль	Могилевец			<i>М.И.</i>	
Заказчик ОАО "Газпром газораспределение Краснодар"			Стадия	Лист	Листов
Схема границ зон с особыми условиями использования территории М 1:500			П	1	1
000 КО "МегаПолис" свидетельство 1370 от 26.11.2013 г. Краснодар, ул. Советская					