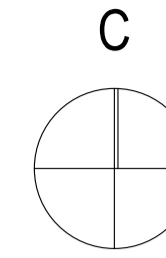
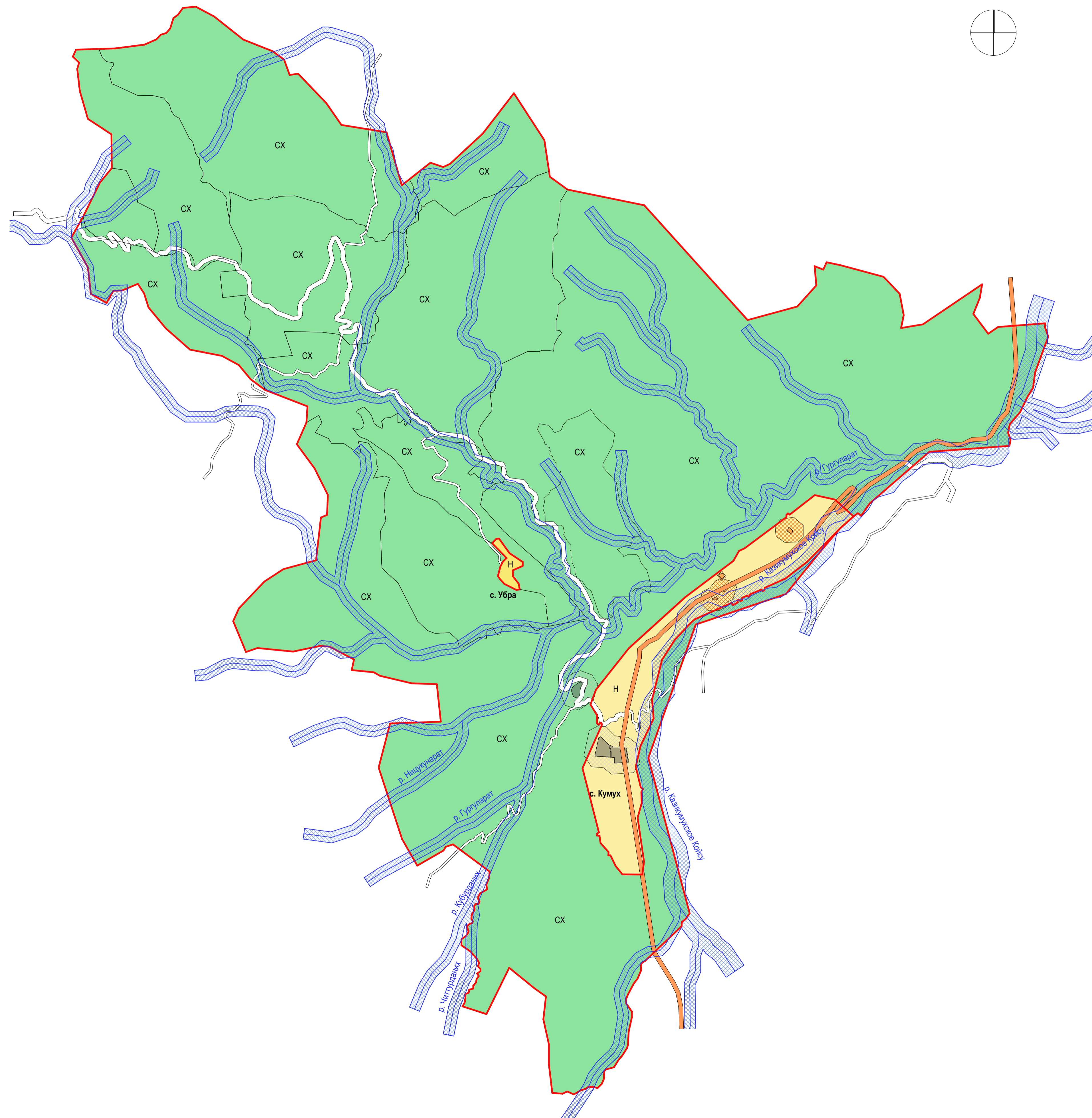


Схема градостроительного зонирования сельского поселения Кумух
 Лакского района Республики Дагестан М 1:20000
 (с отображением зон с особыми условиями использования территории)



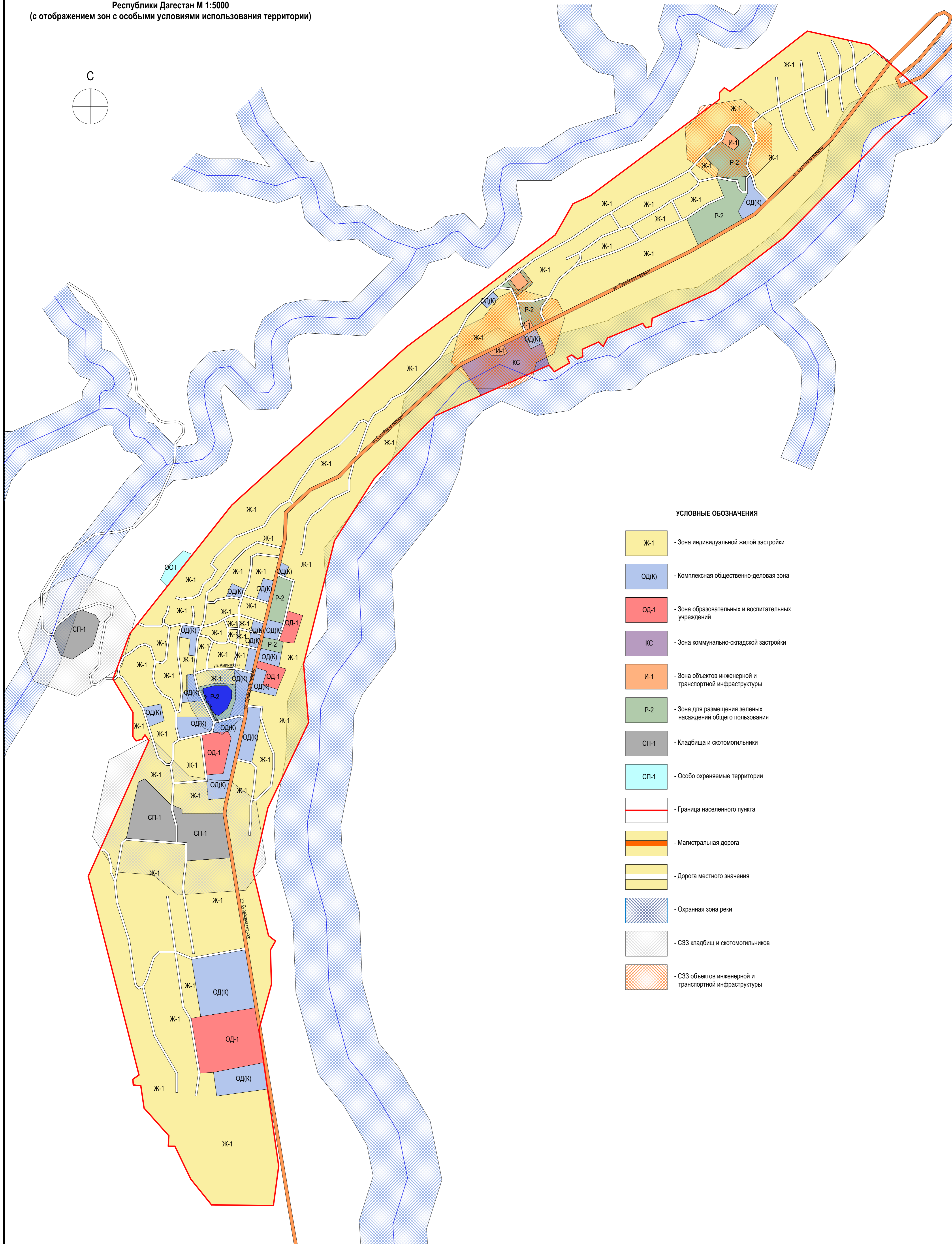
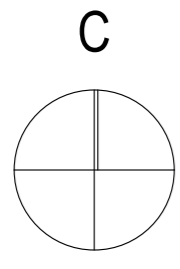
УСЛОВНЫЕ ОБОЗНАЧЕНИЯ

- Н - Зона индивидуальной жилой застройки
- СХ - Зона сельскохозяйственного использования территории населением
- СУ - Сельскохозяйственные угодья
- ГЛФ - Земли песного фонда
- Граница населенного пункта
- Магистральная дорога
- Дорога местного значения
- Охранная зона реки
- СЗЗ кладбищ и скотомогильников
- СЗЗ объектов инженерной и транспортной инфраструктуры



						Муниципальный контракт с администрацией сельского поселения "село Кумух"					
Изм.	Копч.	Лист	№Док.	Подп.	Дата	План землепользования и застройки сельского поселения "село Кумух"					
Ген. директор	Мирзабулаев					Схема градостроительного зонирования сельского поселения Кумух Лакского района Республики Дагестан М 120000			Стадия	Лист	Листов
Рук. проекта	Нагаева								П	1	3
ГАП	Нагаева										
Архитектор	Головченко								ООО "Альянс" 2017г.		
Юрисконс.	Исмаилов										

Схема градостроительного зонирования с. Кумух Лакского района
Республики Дагестан М 1:5000
(с отображением зон с особыми условиями использования территории)

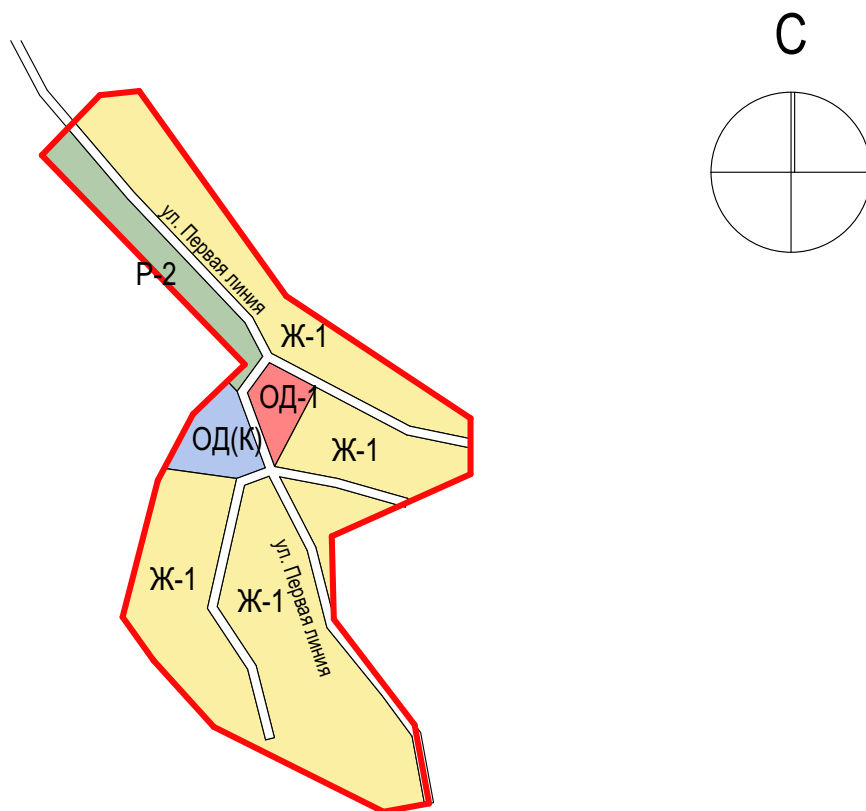


УСЛОВНЫЕ ОБОЗНАЧЕНИЯ

- Ж-1 - Зона индивидуальной жилой застройки
- ОД(К) - Комплексная общественно-деловая зона
- ОД-1 - Зона образовательных и воспитательных учреждений
- КС - Зона коммунально-складской застройки
- И-1 - Зона объектов инженерной и транспортной инфраструктуры
- Р-2 - Зона для размещения зеленых насаждений общего пользования
- СП-1 - Кладбища и скотомогильники
- СП-1 - Особо охраняемые территории
- Граница населенного пункта
- Магистральная дорога
- Дорога местного значения
- Охранная зона реки
- СЗЗ кладбищ и скотомогильников
- СЗЗ объектов инженерной и транспортной инфраструктуры

						Муниципальный контракт с администрацией сельского поселения "село Кумух"			
Изм.	Колуч.	Лист	Подп.	Подл.	Дата	План землепользования и застройки сельского поселения "село Кумух"			
Ген. директор	Мирзобутова					Схема градостроительного зонирования с.	Стадия	Лист	Листов
Рук. проекта	Нагаева					Кумух Лакского района Республики Дагестан М	п	2	
ГАП	Нагаева					1:5000			
Архитектор	Головенко								
Юристокс.	Исмаилов								
							ООО "Альянс" 2017г.		

**Схема градостроительного зонирования с. Убра Лакского района
Республики Дагестан М 1:5000
(с отображением зон с особыми условиями использования территории)**



УСЛОВНЫЕ ОБОЗНАЧЕНИЯ

Ж-1	- Зона индивидуальной жилой застройки	Р-2	- Зона для размещения зеленых насаждений общего пользования
ОД(К)	- Комплексная общественно-деловая зона		- Граница населенного пункта
ОД-1	- Зона образовательных и воспитательных учреждений		- Дорога местного значения

						Муниципальный контракт с администрацией сельского поселения "село Кумух"		
Изм.	Колуч.	Лист	№Док.	Подп.	Дата	План землепользования и застройки сельского поселения "село Кумух"		
Ген. директор	Мирзэбутаев					Схема градостроительного зонирования с. Убра Лакского района Республики Дагестан М 1:5000		
Рук. проекта	Нагаева					П	3	Листов
ГАП	Нагаева					ООО "Альянс" 2017г.		
Архитектор	Головченко							
Юрисконс.	Исмаилов							